

KATASTRY
PARCELNÍ ČÍSLA
DRUH POVRCHU
VZDÁLENOSTI ŠACHET
OZNAČENÍ ŠACHET

SMĚROVÉ POMĚRY

LEGENDA TYPŮ ČAR
PŮVODNÍ TERÉN
UPRAVENÝ TERÉN

PODÉLNÝ PROFIL
PŘÍPOJKY KANALIZACE - I.
MĚŘITKA 1:500/100

KÓTA UPRAVENÉHO TERÉNU
HLOUBKA VÝKOPU
KÓTA VÝKOPU
HLOUBKA DNA POTRUBÍ
KÓTA DNA POTRUBÍ
KÓTA PŮVODNÍHO TERÉNU
SROVNÁVACÍ ROVINA
STANIČENÍ [km/m]

PROFIL[mm]–MATERIÁL–DĚLKA[m]
SKLON[promile]–DĚLKA[m]
ULOŽENÍ
KAPACITNÍ PRŮTOK[l/s]–RYCHLOST[m/s]

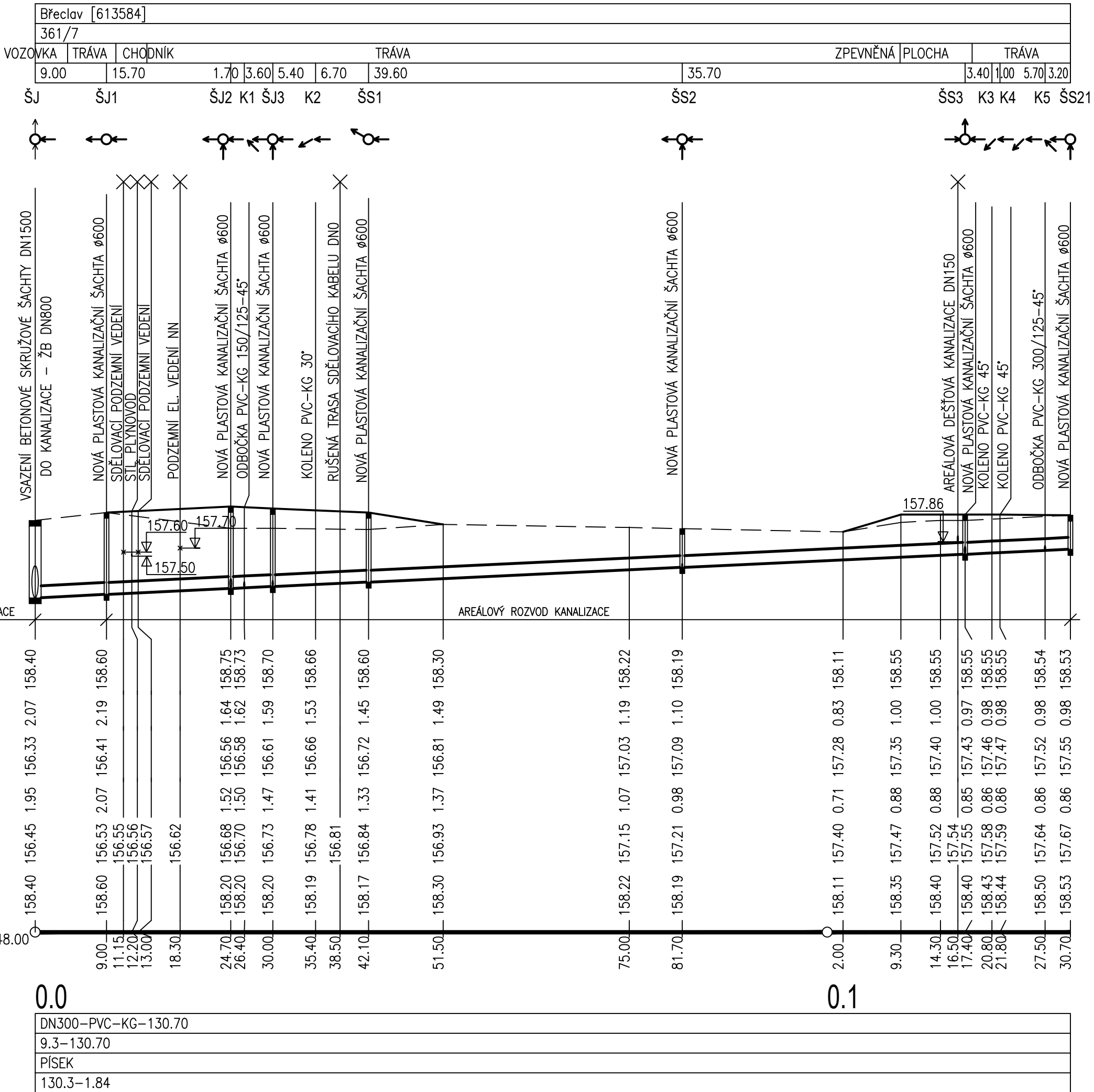
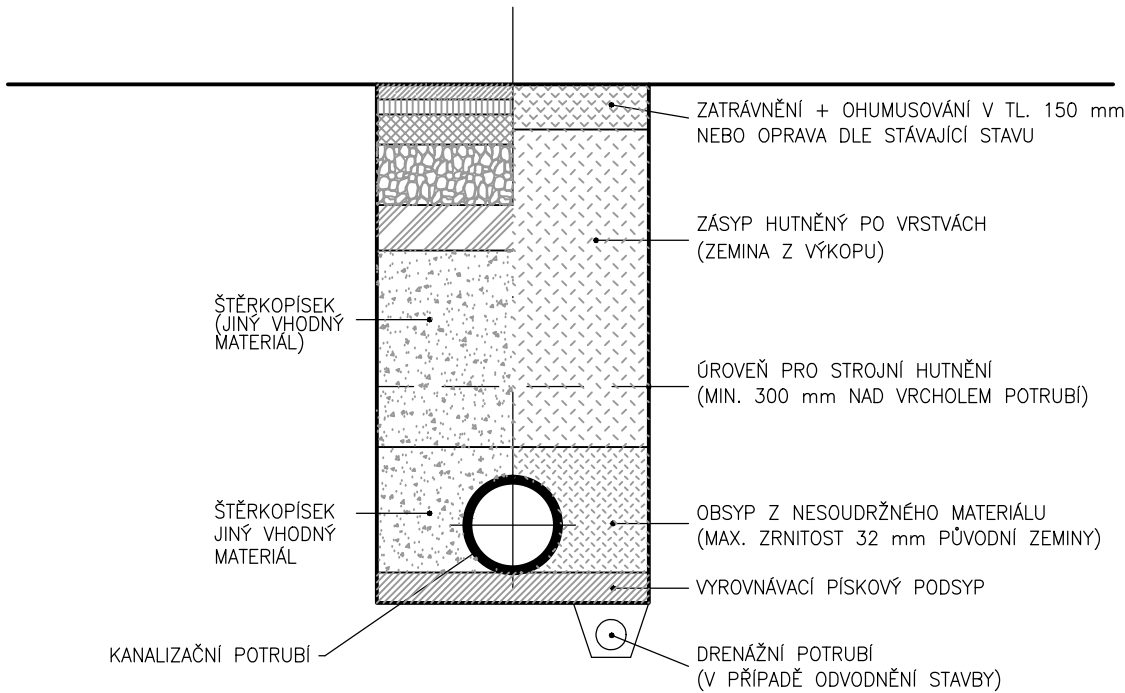


SCHÉMA ULOŽENÍ POTRUBÍ

a) V KOMUNIKACI b) VE VOLNÉM TERÉNU





OD HLOUBKY VÝKOPU 1,30 m BUDE RÝHA PAŽENA
ZÁSYP POTRUBÍ HUTNIT PO VRSTVÁCH max. 150mm

POZNÁMKA:

PŘED ZAPOČETÍM ZEMNÍCH PRACÍ BUDE PROVEDENO PROKAZATELNÉ VYTÝČENÍ STÁVAJÍCÍCH INŽENÝRSKÝCH SÍTÍ. ZEMNÍ PRÁCE BUDOU PROVÁDĚNY DLE ČSN 73 3050, PŘI POKLÁDCE POTRUBÍ JE NUTNO DODRŽET PODMÍNKY DANÉ VÝROBCEM POTRUBÍ. LOŽE, OBSYP POTRUBÍ A ZÁSYP RÝHY JE NUTNO HUTNIT PO VRSTVÁCH DLE PLATNÝCH ČSN (MAXIMÁLNÍ TL. VRSTVY 0,15 M).

"DOKUMENTACE JE DUŠEVNÍM MAJETKEM FIRMY HUTNÍ PROJEKT Frýdek-Místek a.s. A NESMÍ BÝT POUŽITA BEZ JEJÍHO VĚDOMÍ."

a)								
OZN.	ZMĚNA		DATUM	PROVEDL	KONTROLA			
VYPRACOVAL	ING. ANTONÍN ŠTEFÁNEK		<div> HUTNÍ PROJEKT Frýdek-Místek a.s.</div> <div>DATUM 10/2023</div> <div>ÚČEL PROVÁDĚNÍ STAVBY</div> <div>Č. ZAK. 11210-003-001</div> <div>ARCHIVNÍ ČÍSLO HP4-4-101195</div> <div>LISTŮ 1POČET A4 3</div> <div>MĚŘÍTKO 1:500/100POŘADOVÉ Č. 03</div>					
PROJEKTANT	ING. ANTONÍN ŠTEFÁNEK							
SCHVÁLIL	ING. JIŘÍ STAŠEK							
KONTROLOVAL	ING. JIŘÍ STAŠEK							
INVESTOR	Město Břeclav							
MÍSTO STAVBY	Fibichova 3385/1, 690 02 Břeclav							
STAVBA	PD - REKONSTRUKCE MĚSTSKÉHO KOUPALIŠTĚ V BŘECLAVI							
SO12 PŘÍPOJKA KANALIZACE								
PODÉLNÝ PROFIL PŘÍPOJKY KANALIZACE - I.								